

LETTRE D'INFORMATION
des partenaires de la Défense des forêts contre les incendies (DFCI)
pour les élus de la Corse

juin 2017

PPFENI
CORSE
Le Plan de Protection des Forêts
et des Espaces Naturels contre les Incendies.

Pour que vive la forêt

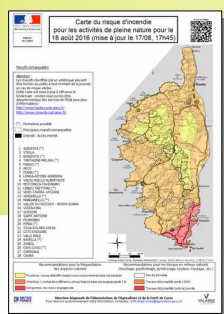
Communiquer largement autour du risque incendie : un axe fort du plan de protection des forêts et des espaces naturels contre les incendies en Corse (PPFENI)

Informers les résidents, les touristes, les entrepreneurs, les chasseurs... les cibles sont variées et les vecteurs d'information multiples. Vous êtes, en tant qu'élus, un relais incontournable pour la sensibilisation au risque incendie.

Comme chaque été, vous serez destinataire, quotidiennement, par messagerie électronique de la carte du risque incendie pour les activités de pleine nature.

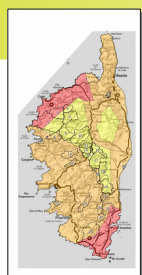
Petit rappel : pourquoi, pour qui et comment ?

Durant cette période estivale, la Corse fait face à une forte fréquentation des forêts et espaces naturels qui peuvent être soumis à risque d'incendie. Dans ce cas, l'accès à certains massifs forestiers est réglementé en fonction des conditions météorologiques et du niveau risque. Balades, randonnées, mais aussi circulation et stationnement des véhicules, peuvent être limités ou interdits selon les arrêtés préfectoraux en vigueur dans chaque département.



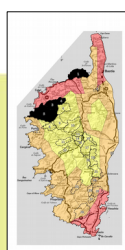
De mi-juin à mi-septembre, la préfecture communique sur le risque incendie et vous permet de retrouver chaque soir les prévisions du niveau de risque pour le lendemain, sur son **site internet** (www.corse.gouv.fr).

Elle met à disposition une carte élaborée à partir des données de Météo France, qui matérialise le niveau de risque avec trois couleurs :



- Prudence : soyez attentifs lorsque vous vous promenez dans ces espaces
- Attention ! Limitez de préférence votre présence dans ces espaces après 11h
- Dangereux : ne vous y engagez pas

En cas de risque exceptionnel, ou même éventuellement très sévère, certains massifs peuvent être fermés au public. Ils apparaissent alors en noir sur la carte.



La diffusion de la carte :

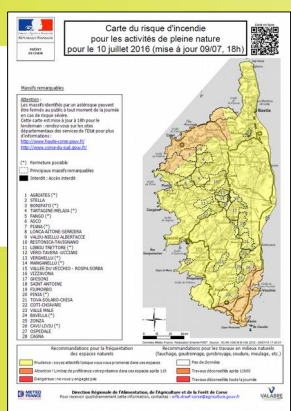
Chaque soir vers 18 heures, les offices de tourisme, les élus (maires, conseillers territoriaux et départementaux), et un très grand nombre de socio-professionnels proposant des activités ou hébergements de plein air reçoit la carte par e-mail.



L'Office intercommunal de tourisme du pays d'Ajaccio nous en parle :

Les conseillers en séjour de l'Office de Tourisme du Pays d'Ajaccio diffusent la carte du risque incendie depuis environ 10 ans, du 1er juillet au 31 août ou jusqu'à mi-septembre en fonction des températures. Elle est téléchargeable sur le site de la préfecture de Corse.

Tous les jours, vers 17h, la carte mise à jour est imprimée pour le lendemain. Elle est ensuite affichée dans le hall d'accueil afin que les visiteurs puissent la consulter.



La randonnée pédestre est l'une des demandes principales à l'accueil. Lorsque les conseillers en séjour indiquent des chemins de randonnée, ils rappellent souvent les règles de sécurité élémentaires (prévoir de bonnes chaussures et de l'eau, éviter les heures chaudes...).



La **carte du risque incendie** est donc un outil complémentaire extrêmement utile nous permettant de sensibiliser les usagers aux dangers potentiels rencontrés dans les **espaces naturels**.

Nous incitons les personnes ayant un accès à internet à la consulter sur le site de la **Préfecture de Corse** et pour ceux n'ayant pas cette possibilité à nous téléphoner avant de partir dans les milieux naturels.



En général, l'incendie n'est pas un risque envisagé par les randonneurs, et ce qu'ils soient avertis ou amateurs.

La plupart d'entre eux est alors à la fois étonnée et rassurée par les informations qui leurs sont données à travers cette carte.

L'Equipe d'Accueil de l'Office de Intercommunal Tourisme du Pays d'Ajaccio

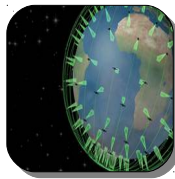


La forêt et les incendies, ici et ailleurs...



L'ampleur des incendies des Bouches-du-Rhône révélée depuis l'espace

Futura Sciences
Août 2016
[Lire la suite...](#)



Avec FireSat, la NASA veut détecter les départs d'incendies depuis l'espace

Futura Sciences
[Afin de lutter plus efficacement contre les incendies...](#)



Face aux écobuages, Afa propose un service de broyage des déchets verts

France 3 Corse Via Stella
08 mars 2017
[La pollution atmosphérique ne concerne pas...](#)



2 000m² parcourus par un incendie en Balagne

France 3 Corse Via Stella
01 mars 2017
[Les pompiers de Haute-Corse ont été mobilisés...](#)



Les premiers incendies et feux de forêt de l'année

La chaîne Météo
20 mars 2017
[Après un début d'hiver très arrosé, les régions méditerranéennes...](#)



Feu de forêt à Bayons : 50 hectares détruits

Le Dauphine.com
17 mars 2017
[Le feu a continué à se propager...](#)



Lutte contre les feux de forêt dans les Bouches-du-Rhône : l'État ne fait plus de cadeaux

La Provence
23 février 2017
[A Marseille et dans neuf autres communes...](#)



L'Isère et la Savoie frappés par plusieurs feux de forêt malgré l'interdiction de l'écobuage

France 3 Auvergne Rhône Alpes
23 février 2017
[En pleine période de sécheresse, les pompiers de Savoie...](#)



Un feu de forêt détruit 5 hectares de végétation près de Cendras dans le Gard

France 3 Occitanie
18 mars 2017
[L'incendie s'est déclaré vendredi soir...](#)



Feu de forêt à Bayons: 50 hectares détruits

Le Dauphiné.com
09 août 2016
[Le feu a continué à se propager cette nuit...](#)



Un écobuage tourne mal et brûle 50 hectares de forêt à Axiat

La Dépêche.fr
11 mars 2017
[Le feu est parti vers 13h ce samedi après-midi...](#)



Etats-Unis: la grande majorité des incendies provoqués par l'homme

Sciences & Avenir
27 février 2017
[Les hommes ont été responsables d'une immense majorité...](#)



Chili : au moins dix morts et des villages rasés par un gigantesque feu de forêt

Le Parisien
27 janvier 2017
[Selon la présidente Michelle Bachelet, il s'agit du pire désastre forestier...](#)



Le Chili ravagé par les pires feux de forêt de son histoire

Le Figaro
27 janvier 2017
[En un peu plus d'une semaine, ces incendies ont fait dix morts...](#)



Incendies : ça brûle dans le Gard

France 3 Occitanie
21 avril 2017
[Depuis 6 heures ce vendredi 21 avril, les sapeurs pompiers du Gard...](#)



5 mois après l'incendie mortel de Gabian, un rapport conclut à des "circonstances exceptionnelles"

France 3 Occitanie
21 janvier 2017
[C'était le 10 août dernier, un incendie ravageait 170 hectare...](#)



Dossier feux de forêt : information et prévention

Futura Sciences
Publié le 22/05/2004
Modifié le 16/09/2016
[Avec quinze millions d'hectares de forêts...](#)



Incendie à Mayres en Ardèche, 85 hectares brûlés

VALABRE - Prévention incendie
21 septembre 2016
[Un incendie s'est déclaré Mardi soir dans les hauteurs de Mayres, en Ardèche.](#)



Bastelica : 5 pompiers blessés, 300 ha détruits, un homme en garde à vue

CorseNetInfos
25 mars 2017
[Un incendie qui aura détruit 100 hectares...](#)



Cinq pompiers blessés lors d'un incendie à Bastelica

France 3 Corse Via Stella
25 mars 2017
[Un incendie, d'une violence rare à cette époque de l'année...](#)



Incendie : les pompiers restent mobilisés dans le Médoc

France 3 Nouvelle Aquitaine

24 avril 2017

[Quatre jours après l'incendie qui a ravagé 1158 hectares](#)



Incendie de Bastelica : les pompiers blessés sauvés par un système d'autoprotection

France 3 Corse Via Stella

28 mars 2017

[Un système d'autoprotection sur leur engin : c'est ce qui a valu aux 5 pompiers...](#)



Un incendie détruit près de 12 hectares à Tattonnes

CorseNetInfos

25 avril 2017

[Un incendie a éclaté lundi vers 18 heures...](#)



Un an après le feu à Fort McMurray, la blessure reste vive

Corse Matin

30 avril 2017

[Quelques flocons tardifs volent sur Fort McMurray...](#)



Feux de forêt : la Bretagne s'assèche et s'enflamme

Le Télégramme

19 avril 2017

[En raison des faibles quantités de pluie...](#)



Risque de feux de forêt en Ile-et-Vilaine : face à la sécheresse, un appel à la prudence

Le Ploermelais

13 avril 2017

[La préfecture d'Ile-et-Vilaine appelle à la prudence...](#)



Haute-Corse : entre 5 à 7 hectares détruits dans un incendie

France3 Corse Via Stella

07 mai 2017

[L'incendie, qui s'est déclaré dimanche vers 15h...](#)



Incendie : première grosse alerte pour les pompiers de Corse du Sud

France3 Corse Via Stella

27 mai 2017

[Un important dispositif...](#)



Incendies : U Mandriolu renaîtra de ses cendres...mais en attendant...

CorseNetInfos

28 mai 2017

[L'incendie qui a détruit samedi, sur la commune de ...](#)



Corse : un violent incendie se déclenche au nord d'Ajaccio

Europe1

27 mai 2017

[Un violent incendie s'est déclaré samedi après-midi, dans la commune de...](#)



Bonifacio : « Toutes la lumière sera faite sur les circonstances regrettables à l'origine du départ de feu »

CorseNetInfos 01 juin 2017

[Après les incenecies du Mont Gozzi puis...](#)



Polémiques en cascade après l'incendie de Bonifacio

France Bleu RCFM

01 juin 2017

[Les polémiques s'enchainent...](#)



Bastia : quand la Société des sciences se penche sur les incendies

CorseNetInfos

09 juin 2017

[La Société des Sciences Historiques et Naturelles de la Corse organisait...](#)



Corse-du-Sud : incendie sur la commune d'Alata

CorseMatin

12 juin 2017

[Un incendie s'est déclenché, ce lundi matin, sur la commune d'Alata...](#)



Ce que l'on sait de l'incendie de forêt au Portugal

Lemonde.fr

19 juin 2017

[Le gigantesque feu de forêt, qui ravage deuis samedi...](#)



Incendie : plusieurs départs de feu en Haute-Corse

France3 Corse Via Stella

19 juin 2017

[L'alerte a été donnée peu après 11h30...](#)

Rappel :

l'usage du feu est strictement interdit en Corse-du-Sud à compter du 12 juin, à compter du 1^{er} juillet en Haute-Corse (sauf décision contraire)

Accédez à la carte en ligne en un clic :



ou un flash :



Restons vigilants et rendez-vous à l'automne pour un nouveau numéro.